KARTA ÖVER EKERUM

Halltorp 5:D m.fl. fastigheter i Borgholms kommun

Karten framställd genom ljuskopiering från befintlig primärkarta samt komplettering med fotogrammetri och marker

Kalmar 1987-12-23

Kalmar lantmäterikontor

Thomas Magnard
Fastighetsingenjör

Skala 1:2000
Koord-nätsystem : Gauss 25.001 V Region 11
Höjd : RH 70
Godkänd av fastighetsregistret för upprättande 1987-12-23

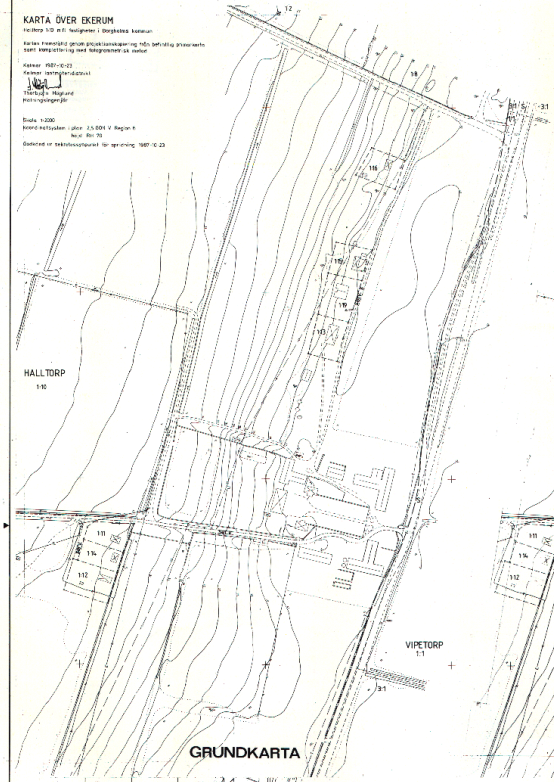

GRUNDKARTA

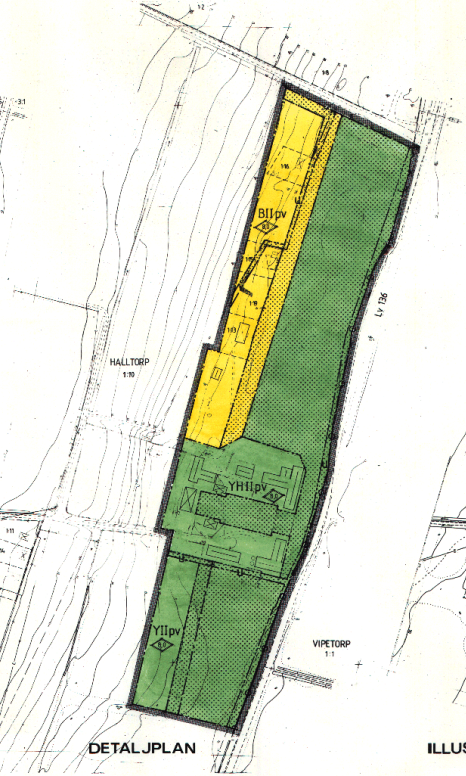

DETALJPLAN

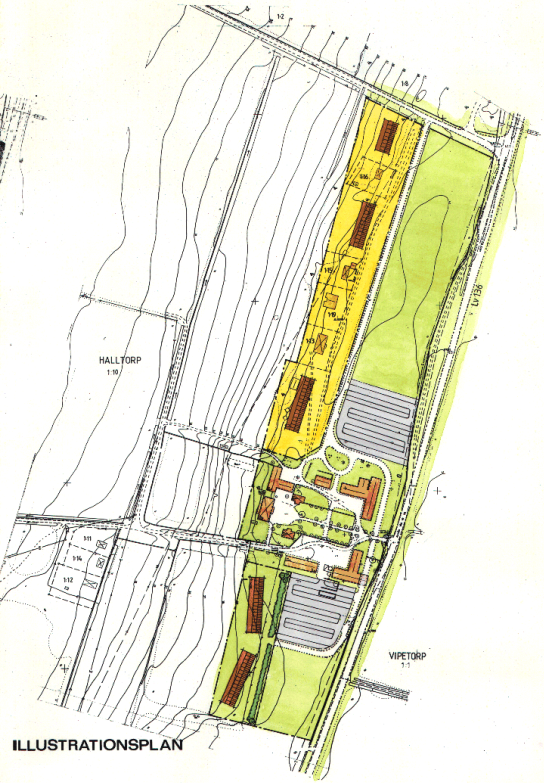

ILLUSTRATIONSPLAN

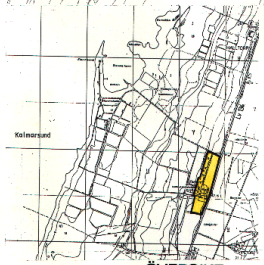

ÖVERSIKT
Skala 1:20000

BETECKNINGAR
Planbestämmelser
Följande gäller inom områden med nedanstående beteckningar. Där beteckning saknas gäller bestämmelsen inom hela planområdet. Endast angiven användning och utformning är tillåten.

GRÄNSBETECKNINGAR
- Planområdesgräns, gränsen ligger i rastrets innerkant
- Användningsgräns
- Egenskapsgräns

ANVÄNDNING AV MARK
Kvartersmark
- B Bostäder (fritidsboende)
- H Handel
- Y Turistiskt ändamål (golfcenter)

BEGRÄNSNINGAR AV MARKENS BEBYGGANDE
- Marken får inte bebyggas
- u Marken skall vara tillgänglig för allmänna underjordiska ledningar

PLACERING; UTFORMNING; UTFÖRANDE
- p Byggnader skall placeras minst 4,5m från tomtgräns
- h 10,5 Högsta taknockshöjd i meter
- II Högsta antal våningar
- S Suterrängvåning får anordnas

UTFARTSFÖRBUD
- Utfart får inte anordnas

ADMINISTRATIVA BESTÄMMELSER
- Genomförandetiden är 15 år räknat från den dag antagandet av detaljplanen vunnit laga kraft
- Vid prövning av bygglov skall risken för radonstrålning observeras

Illustrationer
- Illustrationslinjer

OBS! 19 § NvL upphävd 1988-12-15

DETALJPLAN FÖR FAST. HALLTORP 1:13, 1:15, 1:16, 1:19 SAMT DEL AV 1:10, (EKERUMS GÅRD), BORGHOLMS KOMMUN.

K-KONSULT KALMAR 1988-08-08 Rev 88-09-19, Rev 88-10-17

Kerstin Larsson
Kerstin Larsson

Ingemar Ericson
Ingemar Ericson

ANTAGEN KF § 161 /881031
LAGA KRAFT 881129

Skala 1:2000
0 10 20 30 40 50 60 70 80 90 100 200 m

96037-383-01 A1 CL